



Российская Федерация
Кемеровская область
Мысковский городской округ
Совет народных депутатов Мысковского городского округа
(пятый созыв)

РЕШЕНИЕ
от 30 мая 2016г. № 38-н
г. Мыски

О внесении изменений в Генеральный план муниципального образования «Мысковский городской округ» Кемеровской области г. Мыски, утвержденный решением Мысковского городского Совета народных депутатов от 20.11.2008 № 9-н

В соответствии со статьями 24 - 28 Градостроительного кодекса Российской Федерации, руководствуясь статьей 32 Устава Мысковского городского округа, учитывая итоговые документы публичных слушаний: протокол от 20.04.2016г. и заключение от 26.04.2016г., Совет народных депутатов Мысковского городского округа

р е ш и л:

1. Внести в Генеральный план муниципального образования «Мысковский городской округ» Кемеровской области г. Мыски, утвержденный решением Мысковского городского Совета народных депутатов от 20.11.2008 № 9-н следующие изменения:

1.1. на карте отобразить границы функциональной зоны - зона транспортной инфраструктуры на территорию: от границы зоны транспортной инфраструктуры, расположенной восточнее поселка Бородино, на юг через областную автодорогу Ленинск-Кузнецкий-Новокузнецк-Междуреченск до границы города Мыски за счет функциональной зоны резерва селитебной территории (одноэтажная застройка), территории одноэтажной застройки на первую очередь строительства от точки севернее земельного участка с кадастровым номером 42:09:2202001:4 на 250 м на запад вдоль областной трассы Ленинск-Кузнецкий-Новокузнецк-Междуреченск на расстояние 70 м, на северо-восток перпендикулярно ЛЭП 110 кВ на расстояние 280 м, на юго-восток вдоль ЛЭП 110 кВ на расстояние 50 м, на юго-запад перпендикулярно областной трассе Ленинск-Кузнецкий-Новокузнецк-Междуреченск на расстояние 270 м общей площадью 1,5 га согласно приложениям 1, 2 к настоящему решению; от точки севернее земельного участка с кадастровым номером 42:09:2202001:4 на 230 м на юго-запад в сторону пересечения ул. Тетензинская и ул. Фасадная на расстояние 880 м, на юго-восток перпендикулярно ул. Тетензинская до существующий дороги на участок «Урегольский» разреза «Кийзасский», на юг на расстояние 590 м, на юго-восток на расстояние 90 м, на юго-запад на расстояние 160 м, на северо-запад на расстояние 90 м, на юго-запад до границы земель лесного фонда, на северо-запад вдоль границы земель лесного фонда на расстояние 60 м, на северо-восток на расстояние 300 м, на север на расстояние 840 м до существующей дороги на участок «Урегольский» разреза «Кийзасский», на северо-запад перпендикулярно ул. Тетензинская на расстояние 260 м, на северо-восток на расстояние 750 м, на север перпендикулярно областной трассе Ленинск-Кузнецкий-Новокузнецк-Междуреченск на расстояние 140 м, на юго-восток вдоль областной трассы Ленинск-Кузнецкий-Новокузнецк-Междуреченск на расстояние 70 м площадью 13,3 га согласно приложениям 1, 2 к настоящему решению.

2. Настоящее решение направить главе Мысковского городского округа для подписания и официального опубликования (обнародования).

3. Настоящее решение вступает в силу со дня, следующего за днем его официального опубликования (обнародования).

4. Контроль за исполнением настоящего решения возложить на Комитет по развитию городского хозяйства, экологии и промышленности (Шабалин С.А.).

**Председатель Совета народных депутатов
Мысковского городского округа**

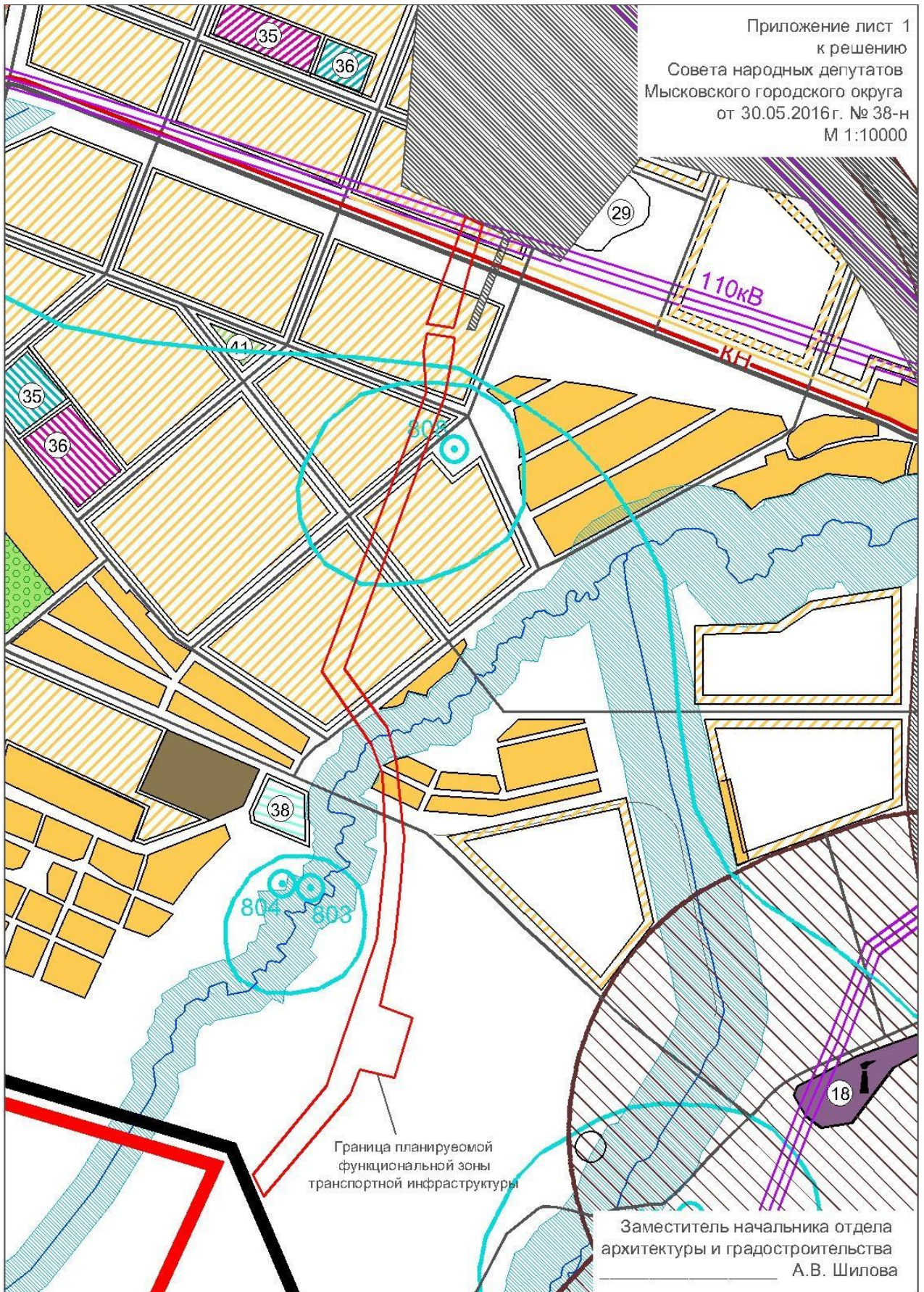
Е.В.Тимофеев

Глава Мысковского городского округа
















Д.Л.Иванов

« 02 » июня 2016г.
(дата подписания)

Приложение лист 1
к решению
Совета народных депутатов
Мысковского городского округа
от 30.05.2016г. № 38-н
М 1:10000



Приложение лист 2
к решению
Совета народных депутатов
Мысковского городского округа
от 30.05.2016г. № 38-н

	граница планируемой функциональной зоны транспортной инфраструктуры
	функциональная зона транспортной инфраструктуры
	территория одноэтажной застройки
	территория одноэтажной застройки на первую очередь строительства
	резерв селитебной территории (одноэтажная застройка)
	коммунально-складские территории
	напорный коллектор (перспектива)
	охранные зоны рек
	ЛЭП
	водозаборные скважины
	котельная
	Территория бывшей свалки
	Общеобразовательные школы
	Детские дошкольные учреждения
	Учреждения соцобеспечения

Заместитель начальника отдела
архитектуры и градостроительства
_____ А.В. Шилова